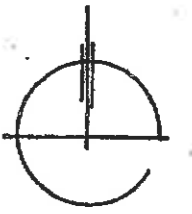


IGRICI KÖZSÉG TELEPÜLÉSRENDEZÉSI TERV MÓDOSÍTÁS

M=1:10000



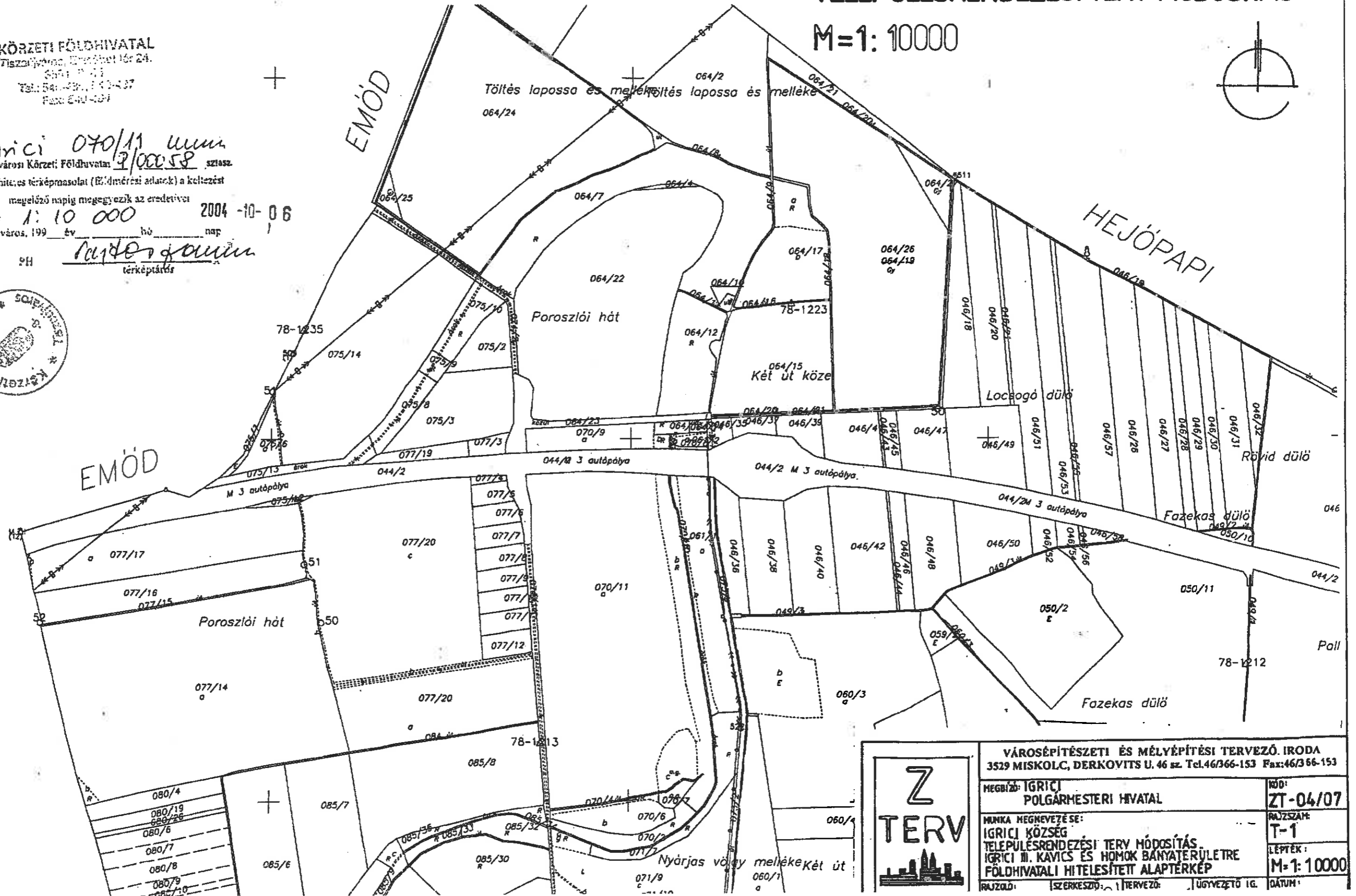
KÖRZETI FÖLDHIVATAL
Tiszavárkony, Erdőhatár 16r.24.
5511 2-43
Tel: 541-4301, 541-4307
Fax: 541-4301

Igrici 070/11 számú
szabványos Körzeti Földhivatal 3/00058 sz. sz. sz. sz.

Ez a hiteles térképmásolat (földmérési adatok) a keltezését
megelőző napig megegyezik az eredetivel

M=1:10 000 2004-10-06
Tiszavárkony, 199 év hó nap

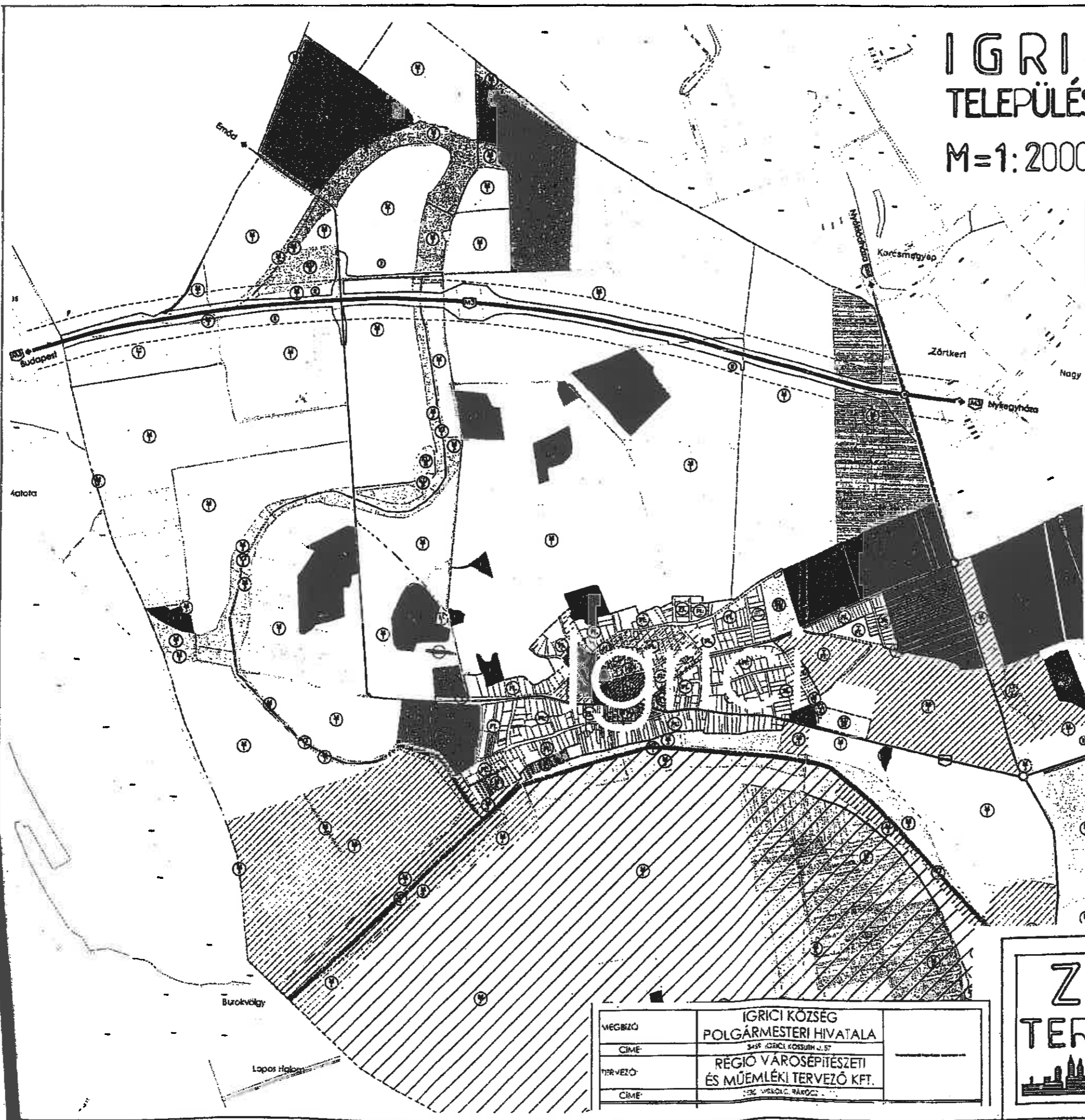
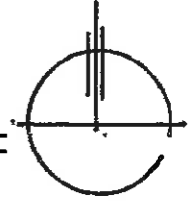
Dr. [Signature]
térképész



	VÁROSEPÍTÉSZETI ÉS MÉLYÉPÍTÉSI TERVEZŐ IRODA 3529 MISKOLC, DERKOVITS U. 46 sz. Tel:46/366-153 Fax:46/366-153	
	MEGBÍZÓ: IGRICI POLGÁRMESTERI HIVATAL	KÓD: ZT-04/07
	MUNKA MEGNEVEZÉSE: IGRICI KÖZSÉG TELEPÜLÉSRENDEZÉSI TERV MÓDOSÍTÁS IGRICI III. KAVICS ÉS HOMOK BANYATERÜLETRE FÖLDHIVATALI HITELESÍTETT ALAPTÉRKÉP	
	RAJZSZÁM: T-1	LÉPTÉK: M=1:10000
	RAJZDOKTOR: [Signature] TERVEZŐ: [Signature]	ÜGYVEZŐ IG. [Signature] DÁTUM:

IGRICI KÖZSÉG TELEPÜLÉSRENDEZÉSI TERV MÓDOSÍTÁS

M=1:20000



JELMAGYARÁZAT

HATÁROK

- IGAZGATÁSI TERÜLET HATÁRA
- BEÉPÍTÉSRE SZÁNT TERÜLET HATÁRA
- TELEKHATÁR
- TARTALÉK TERÜLET HATÁRA

TERÜLETFELHASZNÁLÁS

- FALUSIAS LAKÓTERÜLET
- TELEPÜLÉSKÖZPONT VEGYES TERÜLET
- IPARI GAZDASÁGI TERÜLET
- KÜLÖNLEGES TERÜLET-SPORTTERÜLET
- KÜLÖNLEGES TERÜLET-TEMETŐ TERÜLET
- KÜLÖNLEGES TERÜLET-BÁNYATERÜLET
- ERDŐTERÜLET
- MEZŐGAZDASÁGI TERÜLET-SZÁNTÓ
- MEZŐGAZDASÁGI TERÜLET-SZŐLŐ GYÜMÖLCSŐS
- MEZŐGAZDASÁGI TERÜLET-RÉT
- MEZŐGAZDASÁGI TERÜLET-KERT
- MEZŐGAZDASÁGI TERÜLET-ÁLLATTARTÁSI TERÜLET
- VIZGAZDÁLKODÁSI TERÜLET - TERMÉSZETES VÍZFELÜLET
- VIZGAZDÁLKODÁSI TERÜLET - VIZMŰTERÜLET
- VIZGAZDÁLKODÁSI TERÜLET - MOCSÁR

MŰVI ÉRTÉKVÉDELEM

- HELYI ÉRTÉKVÉDELMI TERÜLET

KÖZLEKEDÉS

- AUTÓPÁLYA
- AUTÓPÁLYA ÉPÍTÉSI KORLÁTOZÁSÁNAK HATÁRA
- TELEPÜLÉSI FŐÚT
- TELEPÜLÉSI MELLÉKÚT
- KÜLÖNSZINTŰ KÖZÜTI CSOMÓPONT
- SZINTBELI KÖZÜTI CSOMÓPONT

BEÉPÍTÉSRE SZÁNT TERÜLETEK
BEÉPÍTÉSRE NEM SZÁNT TERÜLETEK

MEGÍRZÓ	IGRICI KÖZSÉG POLGÁRMESTERI HIVATALA
CÍME	3459 IGRICI KÖZSÉG J. 57.
TERVEZŐ	RÉGIO VÁROSÉPÍTÉSZETI ÉS MŰEMLEKI TERVEZŐ KFT.
CÍME	1036 MISKOLC, RAKÓCZI



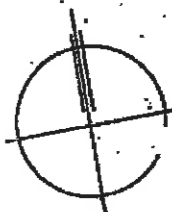
VÁROSÉPÍTÉSZETI ÉS MÉLYÉPÍTÉSI TERVEZŐ IRODA
3529 MISKOLC, DERKOVITS U. 46 sz. Tel:46/366-153 Fax:46/366-153

MEGÍRZÓ: IGRICI POLGÁRMESTERI HIVATAL	KÓD: ZT-04/07
MUNKA NEVEZÉSE: IGRICI KÖZSÉG TELEPÜLÉSRENDEZÉSI TERV MÓDOSÍTÁS IGRICI III, KAVICS ÉS HOMOK BÁNYATERÜLETRE TELEPÜLÉSSZERKEZETI TERV JÓVÁHAGYÓT	RAJZSZÁM: T-2
RAJZLÓ:	LEPTÉK: M=1:20000
SZERKESZTŐ: HO RVÁTH ÉVA	DÁTUM: 2004. 12.

BUDAPEST M3 ←

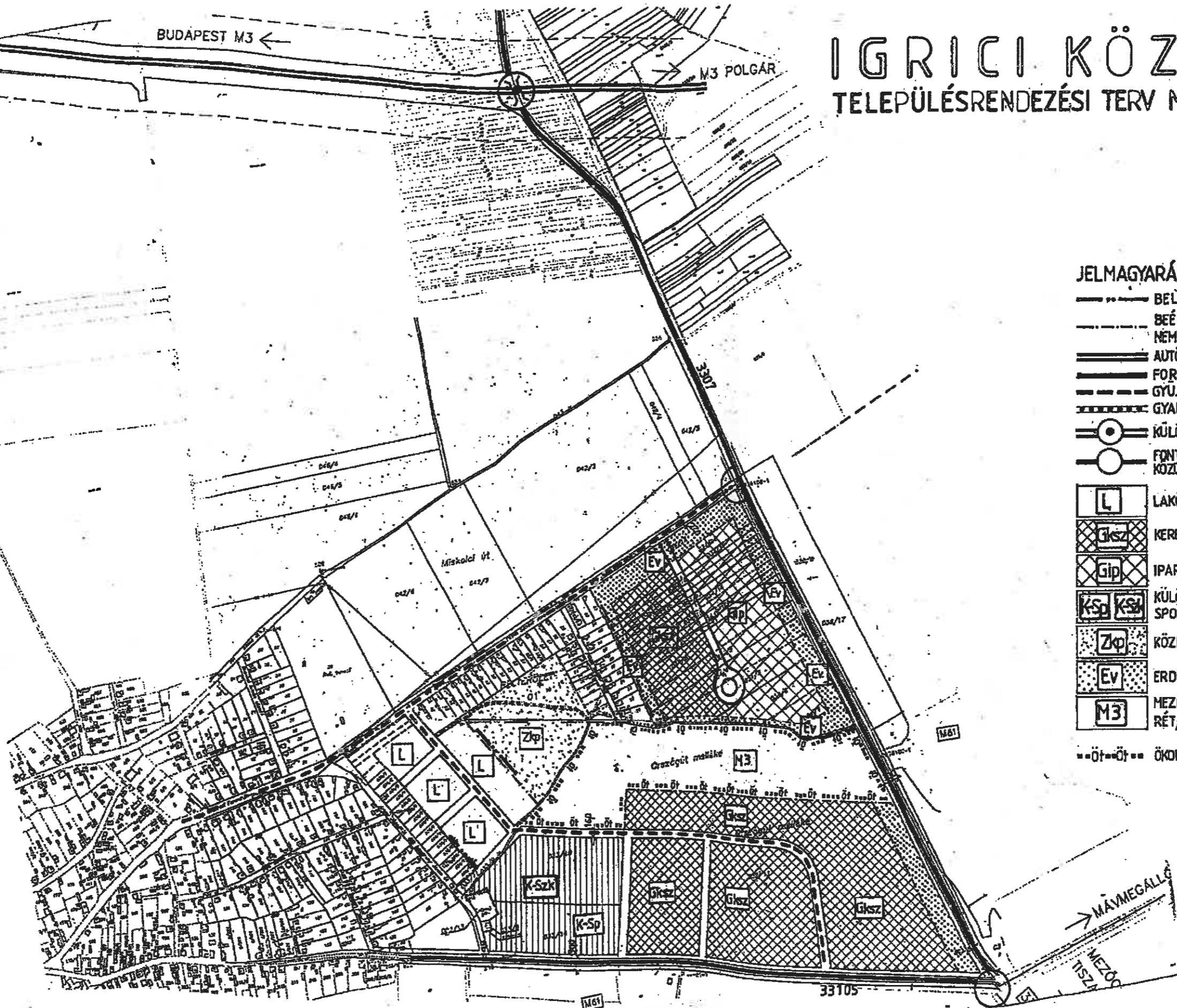
M3 POLGÁR →

IGRICI KÖZSÉG TELEPÜLÉSRENDEZÉSI TERV MÓDOSÍTÁS



JELMAGYARÁZAT:

- BELTERÜLETI HATÁR
- - - - - BEÉPÍTÉSRE SZÁNT ÉS BEÉPÍTÉSRE NEM SZÁNT TER. HATÁRA
- ==== AUTÓPÁLYA
- ===== FORGALMI ÚT
- GYÚJTÓÚT
- GYALOGÚT
- KÜLÖNSZINTŰ KÖZÜTI CSOMÓPONT
- FONTOSABB SZINT BENI KÖZÜTI CSOMÓPONT
- [L] LAKÓTERÜLET
- [Ksz] KERESK., SZOLG. GAZD. TERÜLET
- [Gip] IPARI GAZDASÁGI TERÜLET
- [Ksp] [Ksp] KÜLÖNLEGES TERÜLET, SPORTTERÜLET, SZABADIDŐ KÖZPONT
- [Zp] KÖZPARK
- [Ev] ERDŐTERÜLET VÉDELMI
- [M3] MEZŐGAZDASÁGI TERÜLET: RÉT, LEGELŐ
- ==öt==öt== ÖKOLÓGIAI FOLYOSÓ



Megbízó:
IGRICI KÖZSÉG
POLGÁRMESTERI HIVATAL
IGRICI, KOSSUTH U. 57.

Z
TERV

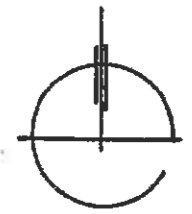
Tervező:
VÁROSÉPÍTÉSZETI ÉS MÉLYÉPÍTÉSI TERVEZŐ IRODA
MISKOLC, PERKOVITS U. 46 sz. Tel: Fax: 46-366453
HORVÁTH ÉVA Q.KL. ÉPÍTÉSZMÉRNÖK
VEZETŐ TELEPÜLÉSRENDEZŐ TERVEZŐ
TT-1-05-0050 É Z

a Munka megnevezése: IGRICI KÖZSÉG TRT. MÓDOSÍTÁS
PETOFI S. U. - KOSSUTH L. U. KÖZÜTI TERÜLETRE
a Rajz megnevezése: MÓDOSÍTOTT TELEPÜLÉSSZERKEZETI TERV
Ezen terv Z-TERV BT. szerelmi alkotása szerzői jogvédelem alatt áll!

Hsz.:	Rajzszám:
Kód: ZT-06/04	T-3
Lépték: M=1:8000	Dátum: 2006.03.

IGRICI KÖZSÉG TELEPÜLÉSRENDEZÉSI TERV MÓDOSÍTÁS

M=1:10000



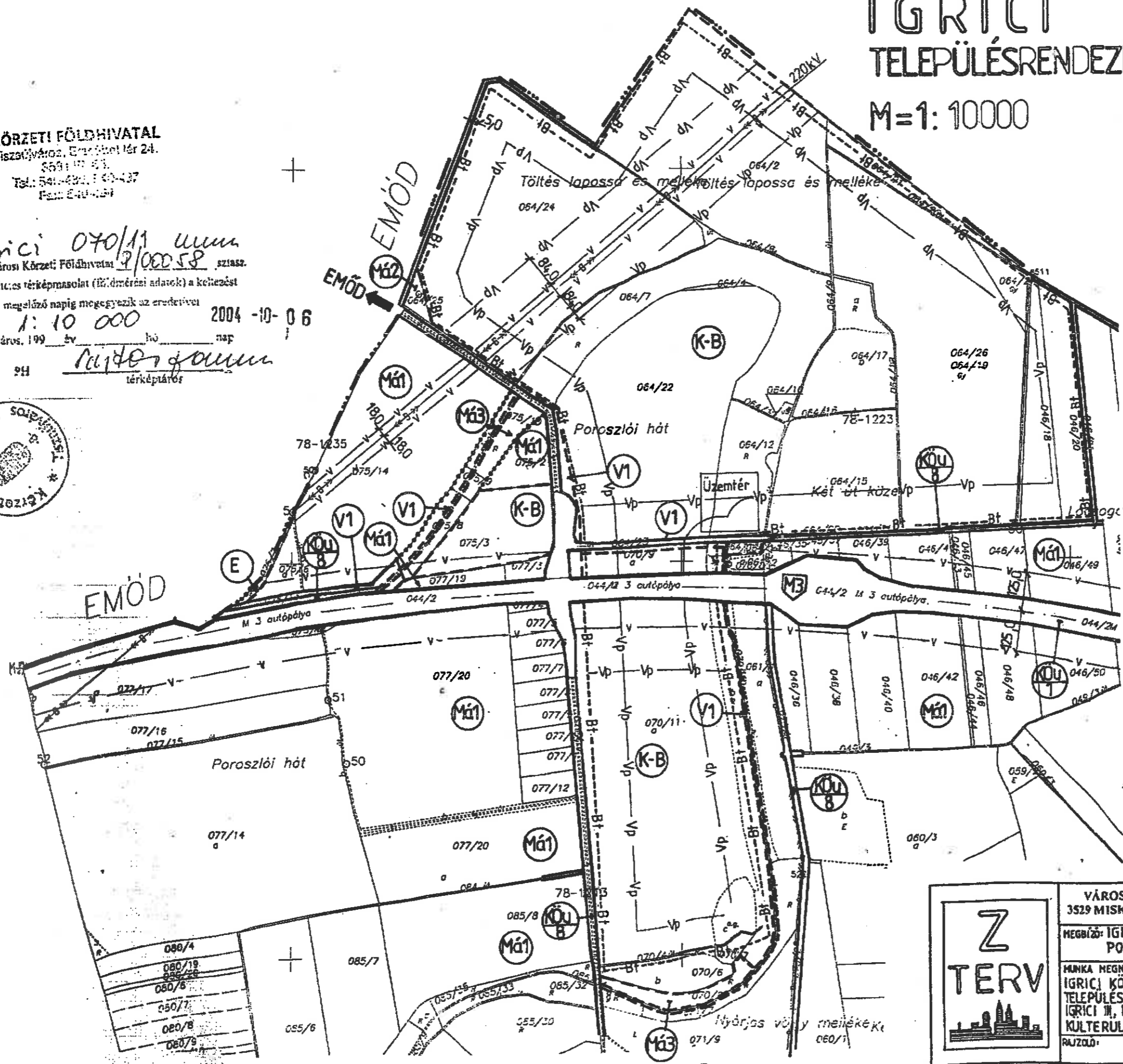
KÖRZETI FÖLDHIVATAL
Tiszafüred, Erőly utca 24.
5591 17-63.
Tel: 541-4221, 540-437
Fax: 540-124

Igrici 070/11 számú
Tiszafüred Körzeti Földhivatal 2/00058 sz. sz. sz. sz.
Ez a hiteles térképmásolat (földmérési adatok) a közzétételt
megelőző napig megegyezik az eredetivel
M=1:10 000 2004-10-06
Tiszafüred, 1999. évi hó nap
9H *Kovács János*
térképtartó



JELMAGYARÁZAT:

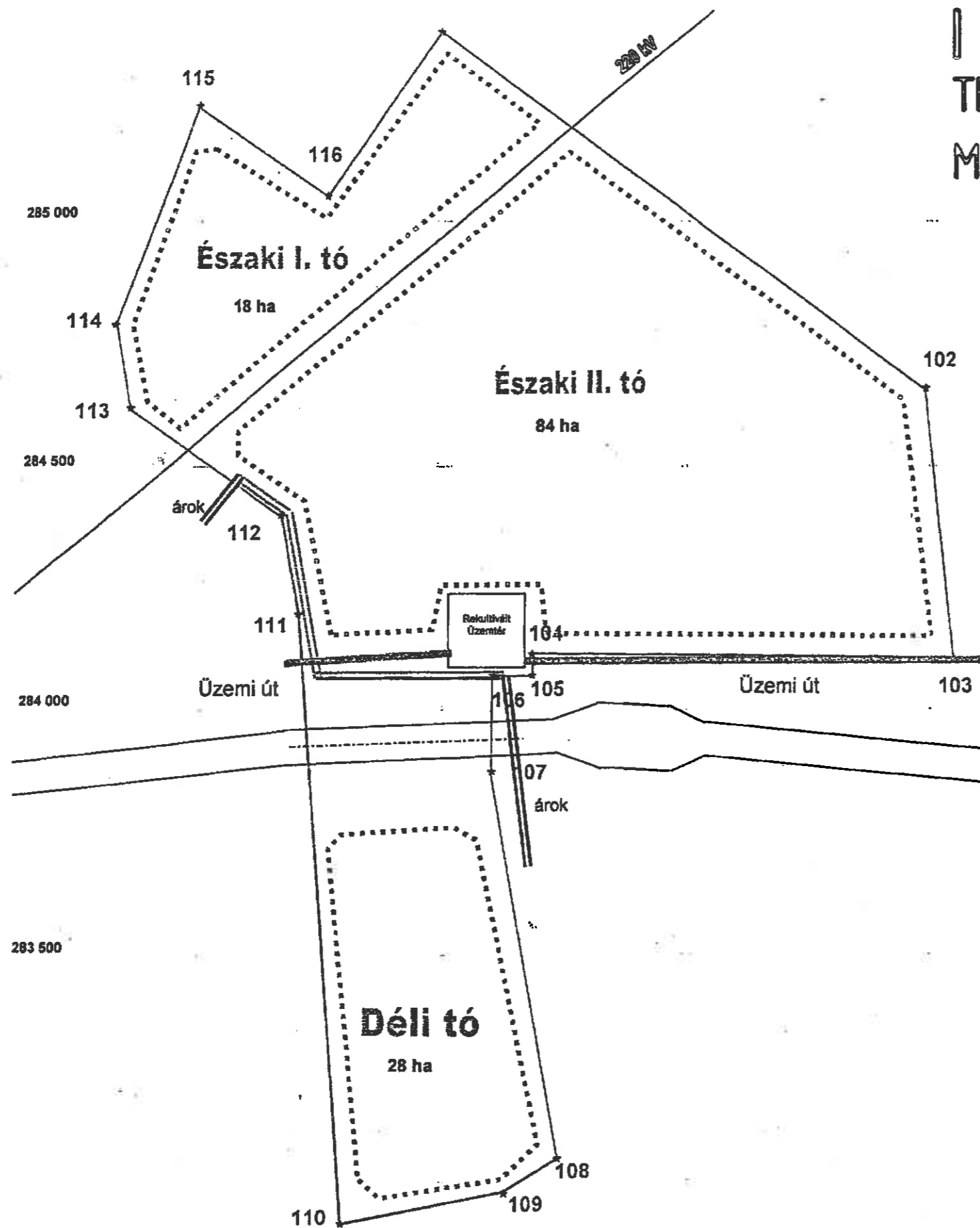
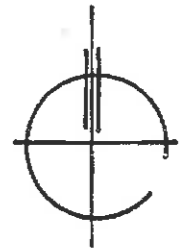
- KÖZIGAZGATÁSI HATÁR
- ===== AUTÓPÁLYA SZABÁLYOZÁSI SZÉLESSÉGE
- ===== KÜLTÉRÜLETI ÚT, Bányászati út
- KÖTELEZŐ SZABÁLYOZÁSI VONAL
- TERÜLETFELHASZNÁLÁSI EGYSÉG HATÁRA
- ÖVEZETI HATÁR
- Bt ----- Bányatelekhatár
- 84,00 V ----- VÉDŐTÁVOLSÁG HATÁRA ÉS MÉRETE
- Vp ----- Bányatelekhatár védőpillér HATÁRA ÉS MÉRETE
- (K-B) KÜLÖNLEGES TERÜLET: KAVICSBÁNYA
- (E) ERDŐTERÜLET
- (Má1) SZÁNTÓ
- (Má2) GYÜMÖLCSÖS
- (Má3) RÉT, LEGELŐ
- (V1) CSATORNA, ÁROK
- KÖZLEKEDÉSI TERÜLET:
- (KOU 8) AUTÓPÁLYA
- (KOU 8) KÜLTÉRÜLETI ÚT



VÁROSÉPÍTÉSZETI ÉS MÉLYÉPÍTÉSI TERVEZŐ IRODA 3529 MISKOLC, DERKOVITS U. 46 sz. Tel:46/366-153 Fax:46/366-153			
MEGBÍZÓ: IGRICI POLGÁRMESTERI HIVATAL		MÓD: ZT-04/07	
MUNKA NEVEZÉSE: IGRICI KÖZSÉG TELEPÜLÉSRENDEZÉSI TERV MÓDOSÍTÁS. IGRICI M, KAVICS ÉS HŐMOK Bányaterületre KÜLTÉRÜLETI SZABÁLYOZÁSI TERV		RAJZSZÁM: T-4	
RAJZOLÓ: SZERKESZTŐ: TERVEZŐ: ÜGYVEZŐ IG. DATUM: HORVÁTH ÉVA 2004. 12.		LÉPTÉK: M=1:10000	

IGRICI KÖZSÉG TELEPÜLÉSRENDEZÉSI TERV MÓDOSÍTÁS

M=1: 10000



Bányatelek

A tópartot védő töltés és a visszamaradó tópart

A tavak víztükre + 94,0 – 95,0 mBf

Üzemi utak

Árok (Matola cs. kiváltása)

	VÁROSÉPÍTÉSZETI ÉS MÉLYÉPÍTÉSI TERVEZŐ IRODA 3529 MISKOLC, DERKOVITS U. 46 sz. Tel:46/366-153 Fax:46/366-153		
	MEGBÍZÓ: IGRICI POLGÁRMESTERI HIVATAL	KÓD:	ZT-04/07
	MUNKA MEGNEVEZÉSE: IGRICI KÖZSÉG TELEPÜLÉSRENDEZÉSI TERV MÓDOSÍTÁS IGRICI III. KAVICS ÉS HOMOK Bányaterületre Bányászat utáni területfelhasználás	RAJZSZÁM:	T-5
	RAJZLÓ:	SZERKESZTŐ: HORVÁTH ÉVA	TERVEZŐ: HORVÁTH ÉVA
	ÜGYVEZŐ IG.	DÁTUM:	2004. 12.