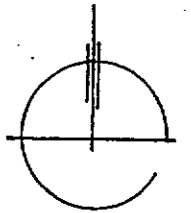



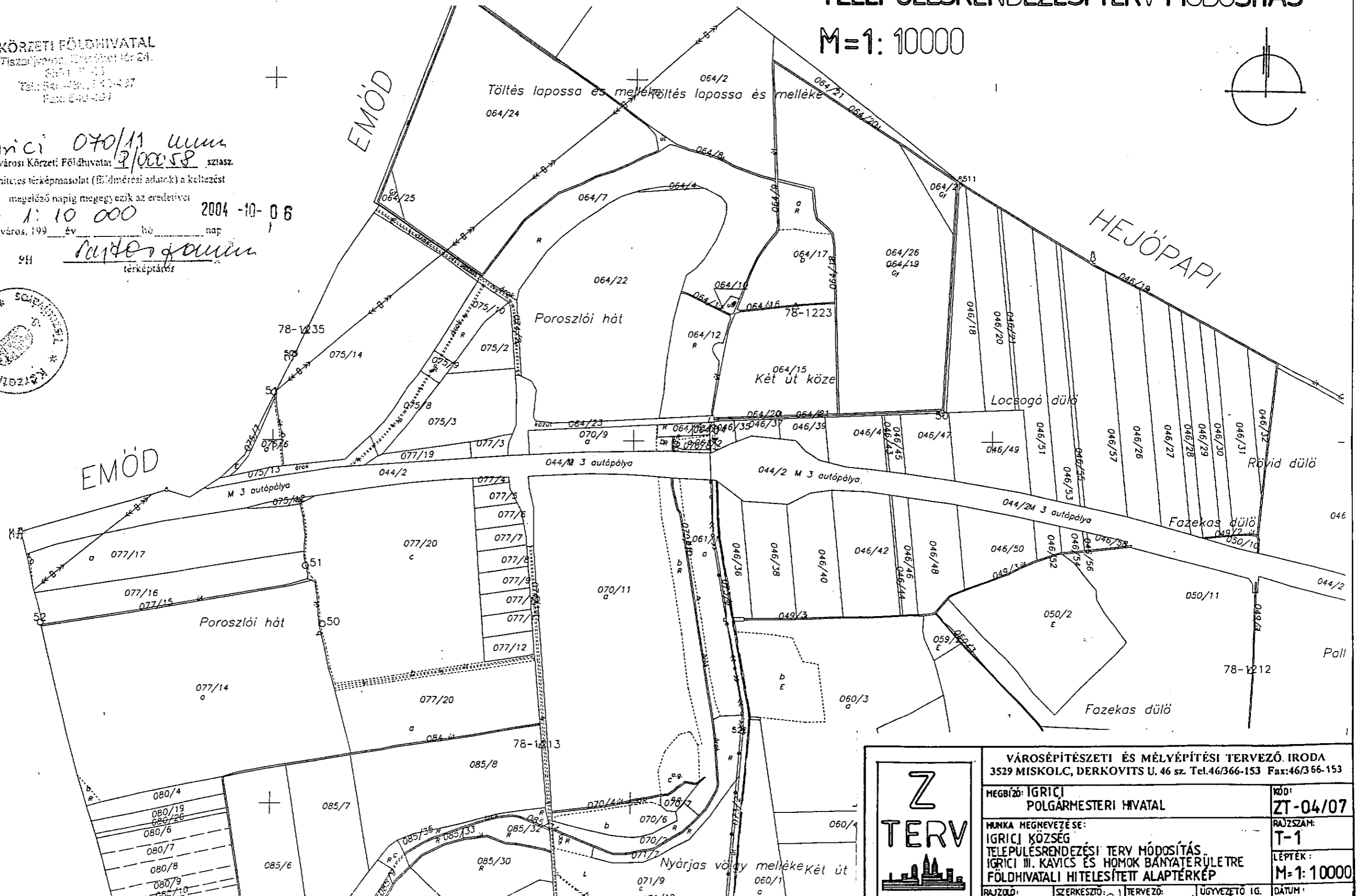
IGRICI KÖZSÉG TELEPÜLÉSRENDEZÉSI TERV MÓDOSÍTÁS

M=1: 10000



KÖRZETI FÖLDHIVATAL
Tiszaliget, Erőfőutó 24.
6041 T. 04
Tel: 06-46/36-1337
Fax: 06-46-1501

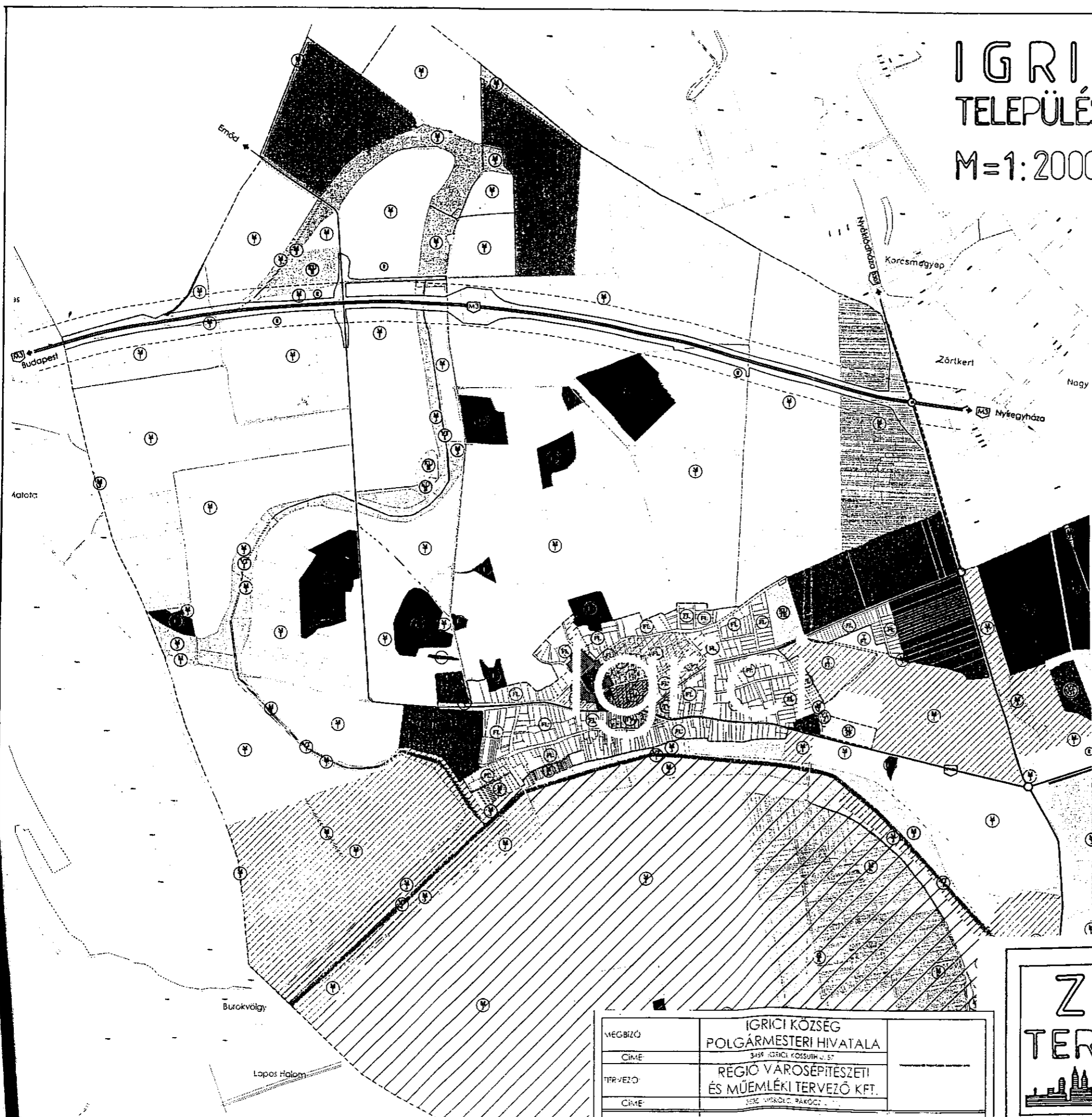
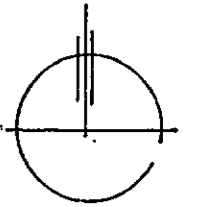
Igrici 070/11 szám
szabványos Körzeti Földhivatal 2/00058 sz. sziasz.
Ez a hiteles térképmásolat (Bírdmérési adatok) a keltezését
megelőző napig megegyezik az eredetivel
M=1:10 000 2004-10-06
Tiszaliget, 199 év hó nap
S.H. Ráthonyi János
térképtárter



VÁROSÉPÍTÉSZETI ÉS MÉLYÉPÍTÉSI TERVEZŐ IRODA 3529 MISKOLC, DERKOVITS U. 46 sz. Tel:46/366-153 Fax:46/366-153		
MEGBÍZÓ: IGRICI POLGÁRMESTERI HIVATAL	MÓD: ZT-04/07	
MUNKA MEGNEVEZÉSE: IGRICI KÖZSÉG TELEPÜLÉSRENDEZÉSI TERV MÓDOSÍTÁS IGRICI III. KAVICS ÉS HOMOK Bányaterületre FÖLDHIVATALI HITELESÍTETT ALAPTÉRKÉP	RAJZSZÁM: T-1	
RAJZOLÓ: [] SZERKESZTŐ: [] TERVEZŐ: [] ÜGYVEZŐ IG. []	LEPTÉK: M=1: 10000	
DÁTUM: []		

IGRICI KÖZSÉG TELEPÜLÉSRENDEZÉSI TERV MÓDOSÍTÁS

M=1:20000



JELMAGYARÁZAT

HATÁROK

- IGAZGATÁSI TERÜLET HATÁRA
- BEÉPÍTÉSRE SZÁNT TERÜLET HATÁRA
- TELEKHATÁR
- TARTALÉK TERÜLET HATÁRA

TERÜLETFELHASZNÁLÁS

- FALUSIAS LAKÓTERÜLET
- TELEPÜLÉSKÖZPONT VEGYES TERÜLET
- IPARI GAZDASÁGI TERÜLET
- KÜLÖNLEGES TERÜLET-SPORTTERÜLET
- KÜLÖNLEGES TERÜLET-TEMETŐ TERÜLET
- KÜLÖNLEGES TERÜLET-BÁNYATERÜLET
- ERDŐTERÜLET
- MEZŐGAZDASÁGI TERÜLET-SZÁNTÓ
- MEZŐGAZDASÁGI TERÜLET-SZŐLŐ GYÜMÖLCSÖS
- MEZŐGAZDASÁGI TERÜLET-RÉT
- MEZŐGAZDASÁGI TERÜLET-KERT
- MEZŐGAZDASÁGI TERÜLET-ÁLLATTARTÁSI TERÜLET
- VIZGAZDÁLKODÁSI TERÜLET - TERMÉSZETES VÍZFELÜLET
- VIZGAZDÁLKODÁSI TERÜLET - VÍZMŰTERÜLET
- VIZGAZDÁLKODÁSI TERÜLET - MOCSÁR

MŰVI ÉRTÉKVÉDELEM

- HELYI ÉRTÉKVÉDELMI TERÜLET

KÖZLEKEDÉS

- AUTÓPÁLYA
- AUTÓPÁLYA ÉPÍTÉSI KORLÁTOZÁSÁNAK HATÁRA
- TELEPÜLÉSI FŐÚT
- TELEPÜLÉSI MELLÉKÚT
- KÜLÖNSZINTŰ KÖZÜTI CSOMÓPONT
- SZINTBELI KÖZÜTI CSOMÓPONT

BEÉPÍTÉSRE SZÁNT TERÜLETEK
BEÉPÍTÉSRE NEM SZÁNT TERÜLETEK

MEGBÍZÓ	IGRICI KÖZSÉG POLGÁRMESTERI HIVATALA
CÍME	3439 IGRICI KÖSSÜH U. 57
TERVEZŐ	RÉGIO VÁROSÉPÍTÉSZETI ÉS MŰEMLEKI TERVEZŐ KFT.
CÍME	3526 MISKOLC, RAKÓCZI



VÁROSÉPÍTÉSZETI ÉS MÉLYÉPÍTÉSI TERVEZŐ IRODA
3529 MISKOLC, DERKOVITS U. 46 sz. Tel:46/366-153 Fax:46/366-153

MEGBÍZÓ: IGRICÍ POLGÁRMESTERI HIVATAL

MUNKA MEGNEVEZÉSE:
IGRICI KÖZSÉG
TELEPÜLÉSRENDEZÉSI TERV MÓDOSÍTÁS
IGRICI III. KAVICS ÉS HOMOK BÁNYATERÜLETRE
TELEPÜLÉSSZERKEZETI TERV JÓVÁHAGYOTT

RAJZDÍ: SZERKESZTŐ: TERVEZŐ: ÜGYVEZŐ IG. DÁTUM:
HORVÁTH ÉVA 2004. 12.

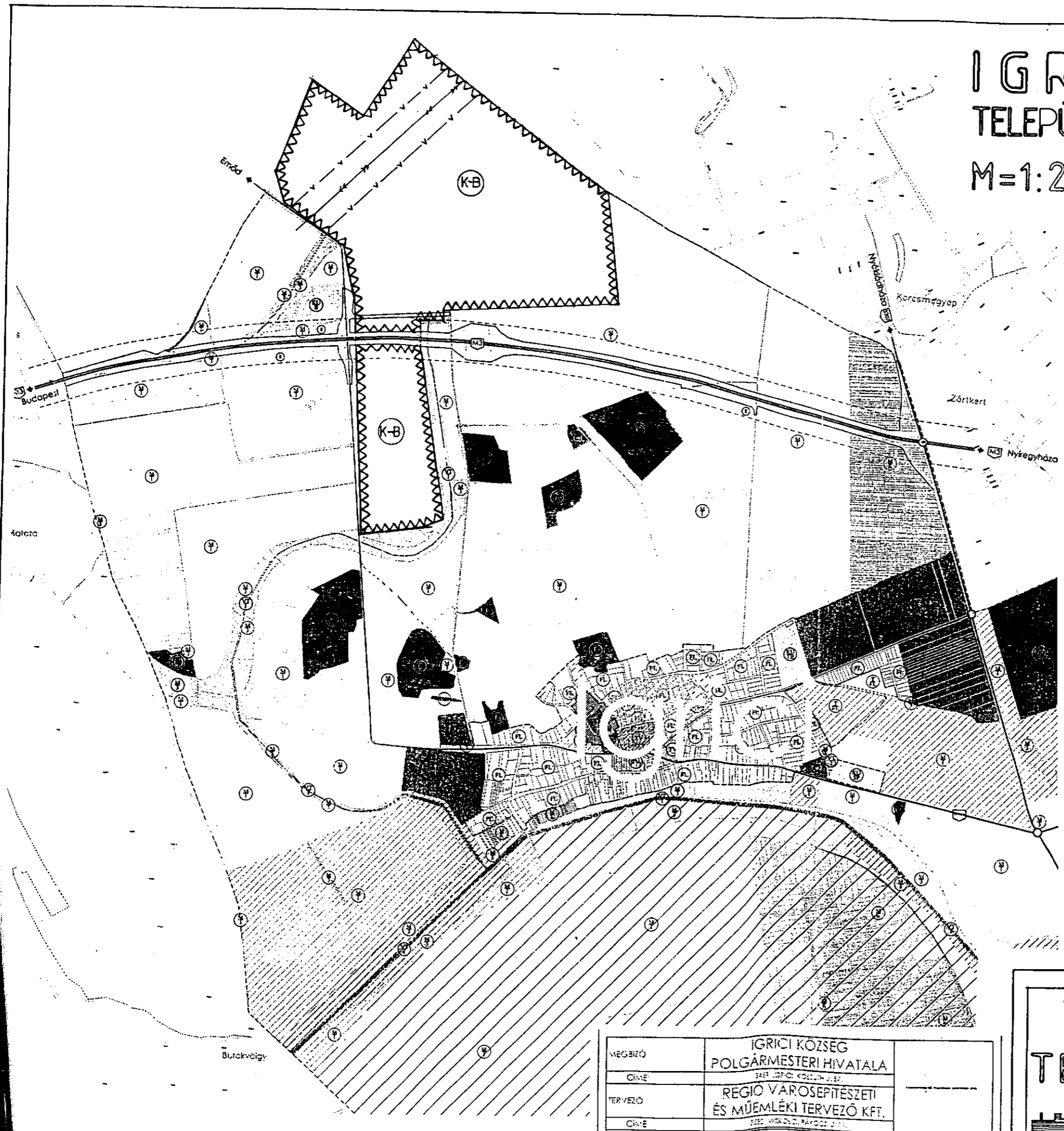
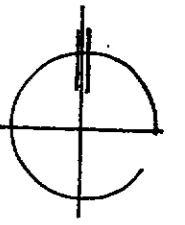
KÓD:
ZT-04/07

RAJZSZÁM:
T-2

LEPTÉK:
M=1:20000

IGRICI KÖZSÉG TELEPÜLÉSRENDEZÉSI TERV MÓDOSÍTÁS

M=1:20000



JELMAGYARÁZAT

HATÁROK

- IGAZGATÁSI TERÜLET HATÁRA
- BEÉPÍTÉSRE SZÁNT TERÜLET HATÁRA
- TELEKHATÁR
- TARTALÉK TERÜLET HATÁRA

TERÜLETFELHASZNÁLÁS

- FALUSIAS LAKÓTERÜLET
- TELEPÜLÉSKÖZPONT VEGYES TERÜLET
- IPARI-GAZDASÁGI TERÜLET
- KÜLÖNLEGES TERÜLET-SPORTTERÜLET
- KÜLÖNLEGES TERÜLET-TEMETŐ TERÜLET
- KÜLÖNLEGES TERÜLET-BÁNYATERÜLET
- ERDŐTERÜLET
- MEZŐGAZDASÁGI TERÜLET-SZÁNTÓ
- MEZŐGAZDASÁGI TERÜLET-SZŐLŐ-GYÜMÖLCSÖS
- MEZŐGAZDASÁGI TERÜLET-RÉT
- MEZŐGAZDASÁGI TERÜLET-KERT
- MEZŐGAZDASÁGI TERÜLET-ÁLLATTARTÁSI TERÜLET
- VÍZGAZDÁLKODÁSI TERÜLET - TERMÉSZETES VÍZFELÜLET
- VÍZGAZDÁLKODÁSI TERÜLET - VÍZMŰTERÜLET
- VÍZGAZDÁLKODÁSI TERÜLET - MOCSÁR
- TERVEZETT BÁNYATERÜLET HATÁRA
- VÉDŐTÁVOLSÁG

KÖZLEKEDÉS

- AUTÓPÁLYA
- AUTÓPÁLYA ÉPÍTÉSI KORLÁTOZÁSÁNAK HATÁRA
- TELEPÜLÉSI FŐÚT
- TELEPÜLÉSI MELLÉKÚT
- KÜLÖNSZINTŰ KÖZÜTI CSOMÓPONT
- SZINTBELI KÖZÜTI CSOMÓPONT

BEÉPÍTÉSRE SZÁNT TERÜLETEK

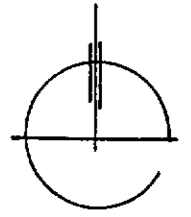
MEGBÍZÓ	IGRICI KÖZSEG POLGÁRMESTERI HIVATALA
CÍME	3451 IGRICI KÖZSÉG U. 12.
TERVEZŐ	REGIO VÁROSEPÍTÉSZETI ÉS MŰEMLEKI TERVEZŐ KFT.
CÍME	1250 MISKOLC, BAROSS U. 11.



VÁROSEPÍTÉSZETI ÉS MÉLYÉPÍTÉSI TERVEZŐ IRODA 3529 MISKOLC, DERKOVITS U. 46 sz. Tel:46/366-153 Fax:46/366-153		
MEGBÍZÓ: IGRICÍ POLGÁRMESTERI HIVATAL	KÓD: ZT-04/07	
MUNKA MEGNEVEZÉSE: IGRICI KÖZSÉG TELEPÜLÉSRENDEZÉSI TERV MÓDOSÍTÁS IGRICI III. KAVICS ÉS HOMOK BÁNYATERÜLETRE TELEPÜLÉSSZERKEZETI TERV MÓDOSÍTÁS	RAJZSZÁM: T-3	
RAJZOLD:	TERVEZŐ:	IGYEVIZETŐ IG. DATUM:

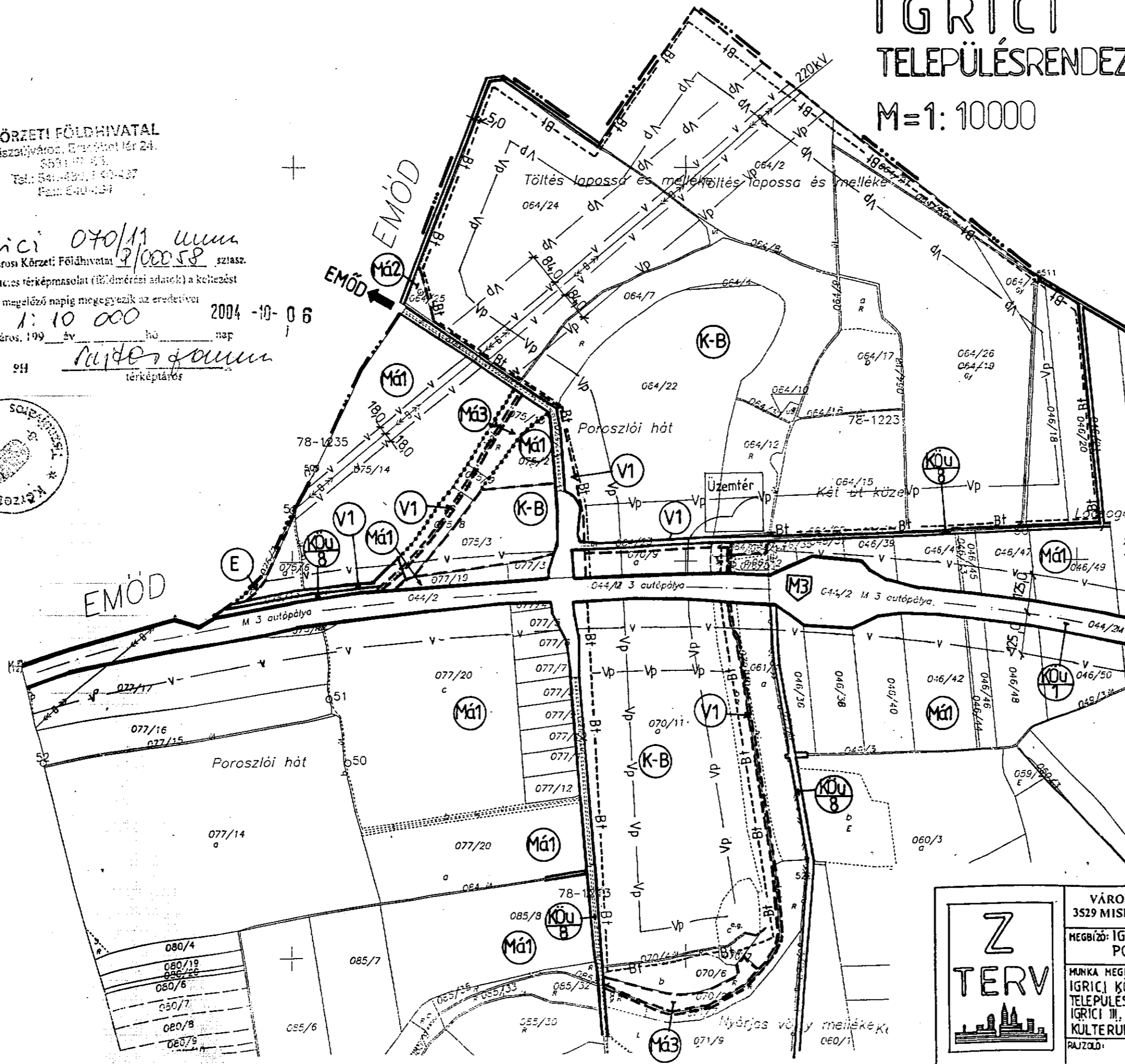
IGRICI KÖZSÉG TELEPÜLÉSRENDEZÉSI TERV MÓDOSÍTÁS

M=1:10000



KÖZSÉGI FÖLDHIVATAL
Tiszoltyváros, Erdőhatár tér 24.
6531 M. S. I.
Tel: 541-421, 541-427
Fax: 541-431

Igrici 070/11 számú
Tiszoltyvárosi Községi Földhivatal 2/00058 sz. sz. sz.
Ez a hiteles térképraszlat (Bírói mérési adatok) a keletkezést
megelőző napig megegyezik az eredetivel
M=1:10 000 2004-10-06
Tiszoltyváros, 199 év hó nap
M. Horváth Éva
térképtartós

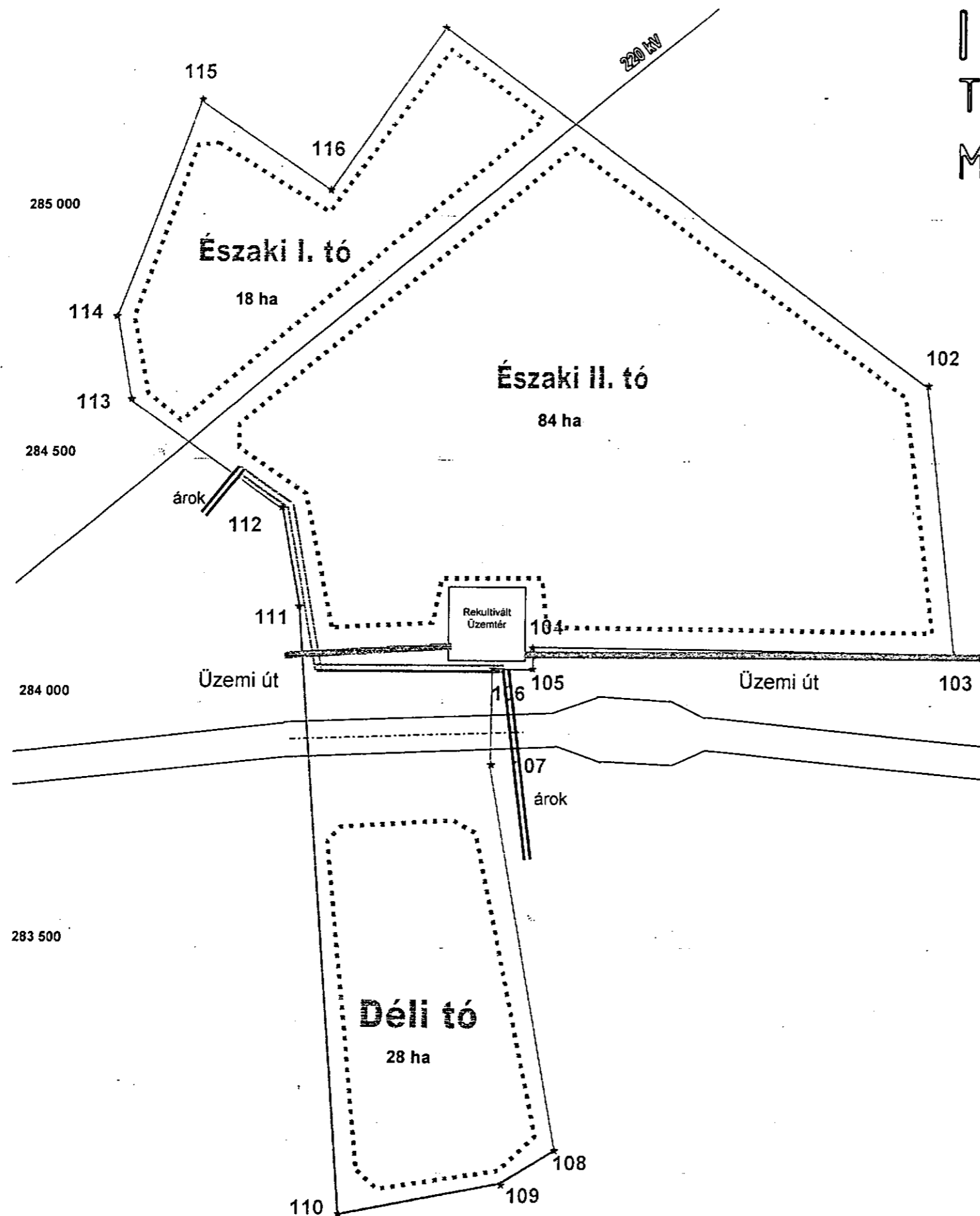
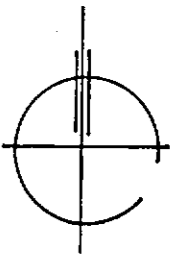


- JELMAGYARÁZAT:**
- — — — — KÖZIGAZGATÁSI HATÁR
 - ==== AUTÓPÁLYA SZABÁLYOZÁSI SZÉLESSÉGE
 - ===== KÜLTERÜLETI ÚT, Bányászati út
 - KÖTELEZŐ SZABÁLYOZÁSI VONAL
 - TERÜLETFELHASZNÁLÁSI EGYSÉG HATÁRA
 - ÖVEZETI HATÁR
 - Bt--- Bányatelekhatár
 - 84,00 v VÉDŐTÁVOLSÁG HATÁRA ÉS MÉRETE
 - Vp Bányatelekhatár védőpillér HATÁRA ÉS MÉRETE
 - (K-B) KÜLÖNLEGES TERÜLET: KAVICSBÁNYA
 - (E) ERDŐTERÜLET
 - (Má1) SZÁNTÓ
 - (Má2) GYÜMÖLCSÖS
 - (Má3) RÉT, LEGELŐ
 - (V1) CSATORNA, ÁROK
 - (KOU) KÖZLEKEDÉSI TERÜLET:
 - (KOU 8) AUTÓPÁLYA
 - (KOU 1) KÜLTERÜLETI ÚT

	VÁROSÉPÍTÉSZETI ÉS MÉLYÉPÍTÉSI TERVEZŐ IRODA 3529 MISKOLC, DERKOVITS U. 46 sz. Tel:46/366-153 Fax:46/366-153	
	MEGBÍZÓ: IGRICI POLGÁRMESTERI HIVATAL	KÓD: ZT-04/07
	MUNKA MEGNEVEZÉSE: IGRICI KÖZSÉG TELEPÜLÉSRENDEZÉSI TERV MÓDOSÍTÁS IGRICI III., KAVICS ÉS HOMOK Bányaterületre KÜLTERÜLETI SZABÁLYOZÁSI TERV	RAJZSZÁM: T-4
	RAJZOLÓ:	LEPTÉK: M=1:10000
	SZERKESZTŐ: TERVEZŐ: ÜGYVEZŐ IG. DÁTUM:	HO RVÁTH ÉVA 2004. 12.

IGRICI KÖZSÉG TELEPÜLÉSRENDEZÉSI TERV MÓDOSÍTÁS

M=1: 10000



Bányatelek

A tópartot védő töltés és a visszamaradó tópart

A tavak víztükre + 94,0 – 95,0 mBf

Üzemi utak

Árok (Matola cs. kiváltása)

	VÁROSÉPÍTÉSZETI ÉS MÉLYÉPÍTÉSI TERVEZŐ IRODA 3529 MISKOLC, DERKOVITS U. 46 sz. Tel:46/366-153 Fax:46/366-153			
	MEGÍVÓ: IGRICI POLGÁRMESTERI HIVATAL		KÓD: ZT-04/07	
	MUNKA NEVEZÉSE: IGRICI KÖZSÉG TELEPÜLÉSRENDEZÉSI TERV MÓDOSÍTÁS IGRICI III. KAVICS ÉS HOMOK BÁNYATERÜLETRE BÁNYÁSZAT UTÁNI TERÜLETFLHASZNÁLÁS		RAJZSZÁM: T-5	
	RAJZDÓ:		LEPTÉK: M=1: 10000	
	SZERKESZTŐ: HORVÁTH ÉVA		DÁTUM: 2004. 12.	